PLAN DE MANEJO CORTA Y REFORESTACION DE BOSQUES NATIVOS PARA EJECUTAR OBRAS CIVILES

(Para efecto del Artículo 21°, Ley 20.283)

PLANO PREDIAL

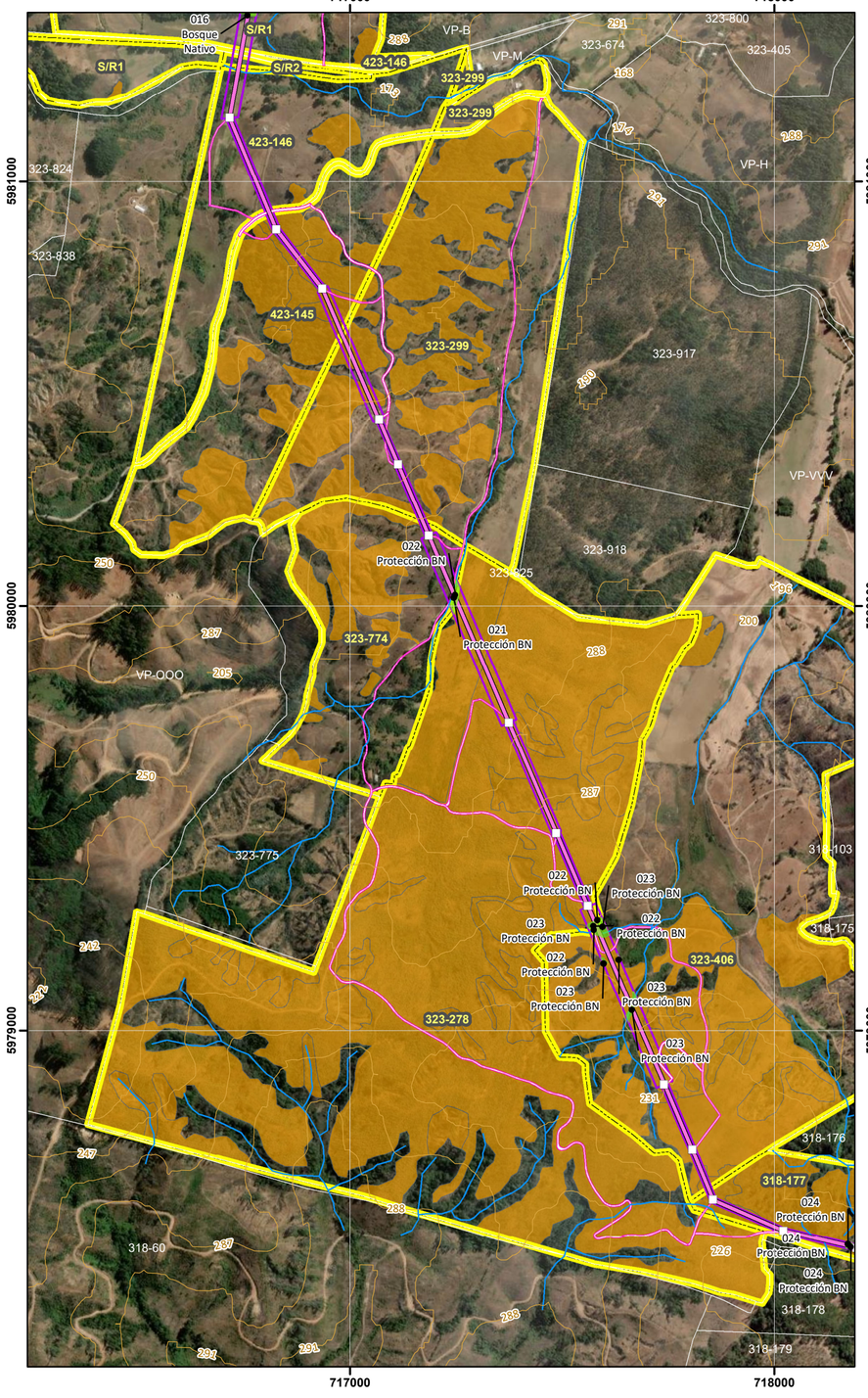

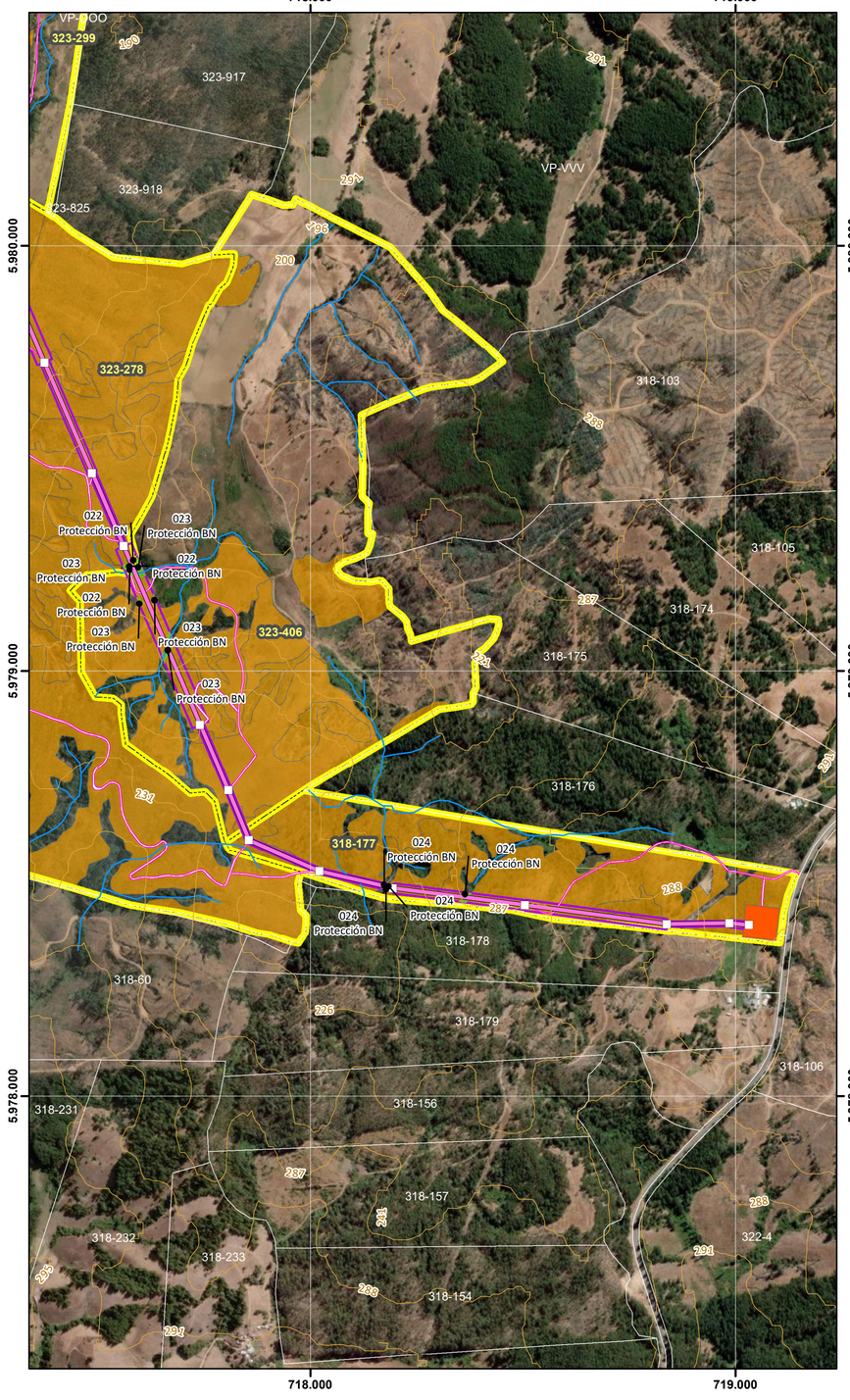

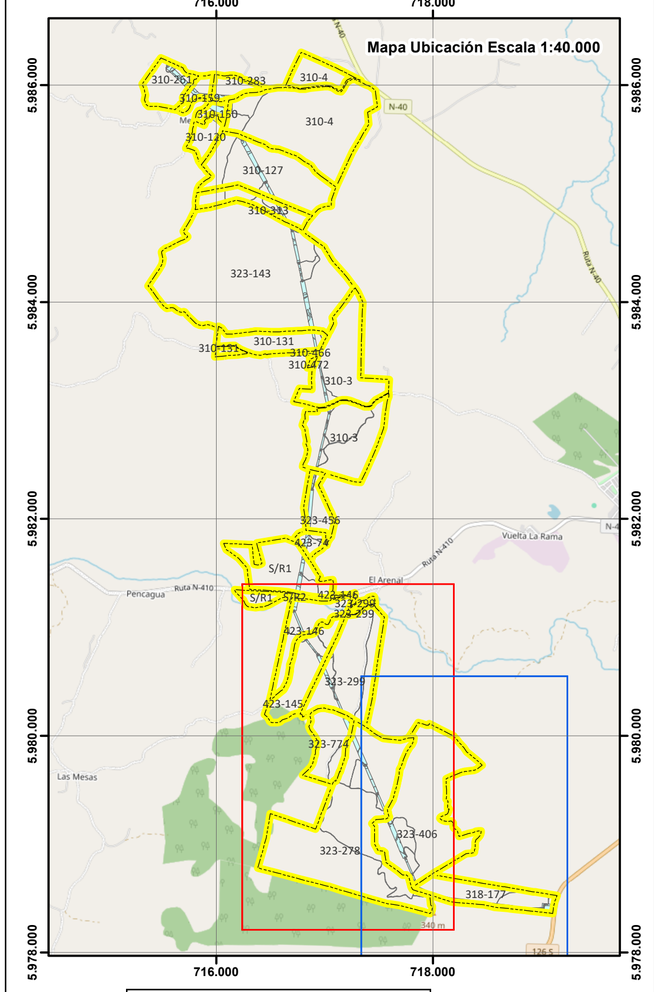

USO CONAF

N° Solicitud:_____

Fecha de Ingreso:_____

Firma Analista:_____

Timbre:

Estado Solicitud: __Aprobado __Rechazado

Proyecto: "Nueva Subestación Seccionadora Las Delicias y Nueva Subestación Coiquén y Nueva Línea 2x66 kV Las Delicias – Coiquén"

transemel

Titular: **Empresa de Transmisión Eléctrica Transemel S.A.**

Escala 1:10.000

0 75 150 300 m

Antecedentes Cartográficos

Base Cartográfica: Basemap Google Earth
Coordenadas UTM
Datum : SIRGAS2000 - WGS-84
Huso : 18 S

Deslindes y Clasificación proporcionada por el interesado

Simbología

- Estructuras
- Curvas de Nivel
- LT 220KV
- LT 66 KV
- Cursos de agua
- Caminos de Acceso
- Franja Servidumbre
- Subestaciones
- Área Corta Bosque Nativo
- Plantaciones Forestales
- Limites Predial

Antecedentes Técnicos

ID Correlativo	Predio	Rol	Rodal	Tipo Forestal: RORACO	Tipo Forestal: Esclerofilo	Total general
2	LA ESTRELLA	310-159	02 Protección BN		0,08	0,08
7	MENGOL NORTE	310-127	07 Protección BN		0,52	0,52
9	LAS MULAS	323-143	09 Bosque Nativo		0,18	0,18
			09 Protección BN		0,33	0,33
15	EL AROMO LOTE 1	423-74	015 Bosque Nativo	0,45		0,45
16	FUNDO LOS LIRIOS	S/R	016 Bosque Nativo	0,42		0,42
21	TENEQUIN LT 1	323-774	021 Protección BN		0,03	0,03
22	TENEQUIN LT 3	323-278	022 Protección BN	0,12		0,12
23	NAUCO	323-406	023 Protección BN	0,16		0,16
24	BUEN RETIRO HJ 5	318-177	024 Protección BN	0,05		0,05
			Total	1,19	1,14	2,34

ID Correlativo	Predio	Rol	Capacidad de Uso del Suelo: III	IV	VI	VII	Total Predial	% pendiente
2	LA ESTRELLA	310-159		0,38		5,27	5,65	< 30%
7	MENGOL NORTE	310-127			1,24	50,82	52,06	< 30%
9	LAS MULAS	323-143			160,69	160,69	321,39	30-45%
15	EL AROMO LOTE 1	423-74				4,94	4,94	30-45%
16	FUNDO LOS LIRIOS	S/R1	8,22			29,04	37,27	< 30%
21	TENEQUIN LT 1	323-774	2,16			18,31	20,48	< 30%
22	TENEQUIN LT 3	323-278	5,80			115,91	121,72	< 30%
23	NAUCO	323-406				82,08	82,08	< 30%
24	BUEN RETIRO HJ 5	318-177				24,22	24,22	< 30%
		Total	16,19	0,38	161,93	491,29	669,79	

Antecedentes administrativos

pp. Representante Legal
Interesado
Rut. 96.893.220-9

Pablo Retamal Abello
Autor del Estudio Técnico,
Ingeniero Forestal.
Rut 9.307.204-9

Plano de Ubicación 1:750.000



Lamina 2

Fecha: septiembre 2026